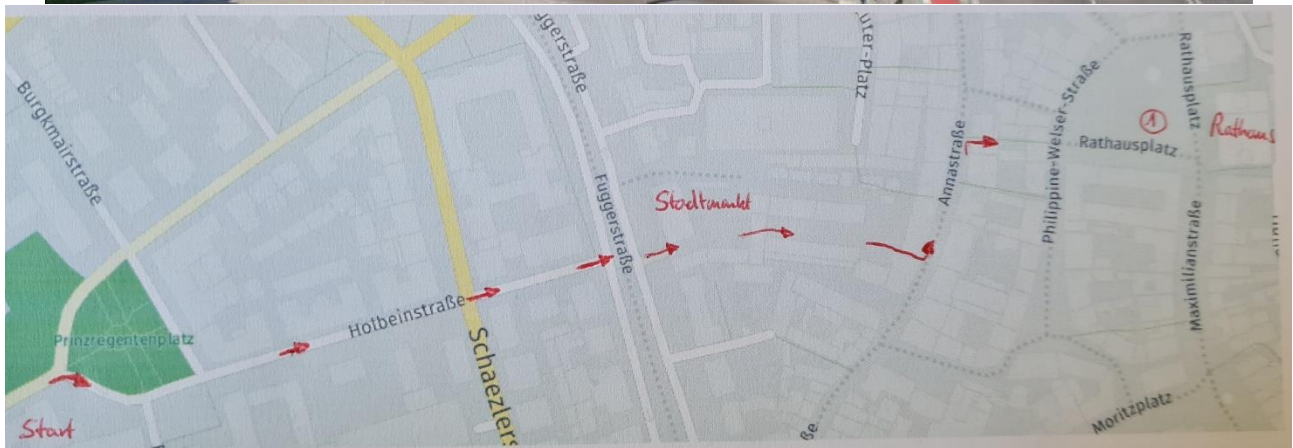


Kleine Stadtführung in Augsburg

Startpunkt: Landratsamt , Prinzregentenplatz 4




Nächstes Ziel: Rathausplatz



Hintergrundinfo: [hier!](#)

Nächste Station: Elias Holl Platz hinter dem Rathaus mit ECKE Stuben und Ehem. Kloster der Franziskanerinnen



Hintergrundinfo: [hier!](#)



Weiter geht es durch das Stadtgässchen, vorbei an Barfüßerkirchenareal zum Stadtmetzg



Zur Geschichte der Stadtmetzg: [hier!](#)

Rechts an der Stadtmetz vorbei durch enge Gassen und Durchgänge zum Zusammenfluss des mittleren und unteren Lechkanals (super Fotomotiv) Info Lechkanäle : [hier!](#)




Vorbei am Brechthaus (**Info!**) zurück Auf dem Rain ,vorbei an Barfüßerkirche (**Info!**) in die Mittlere Lechstrasse.

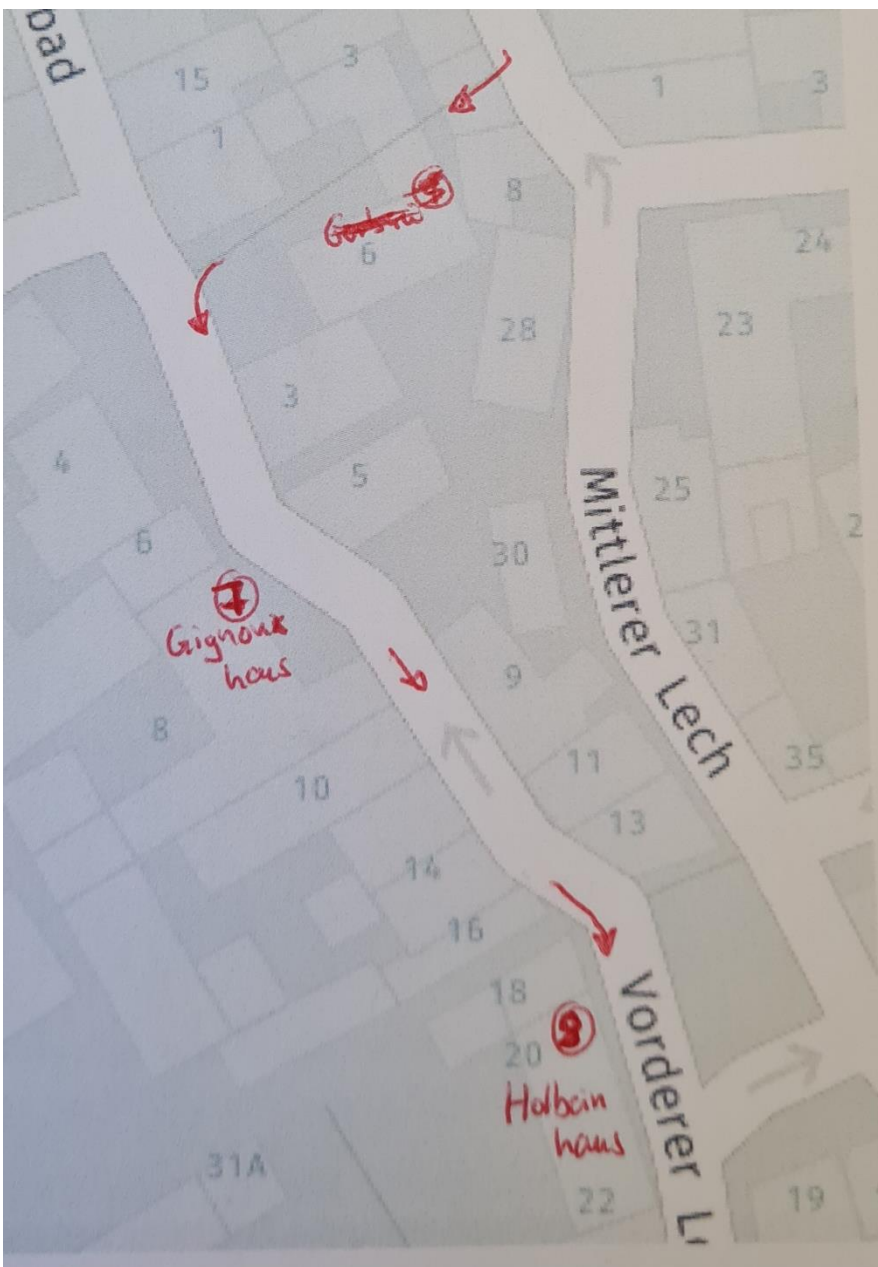


Weiter durch den Mittleren Lech zum Fotopunkt



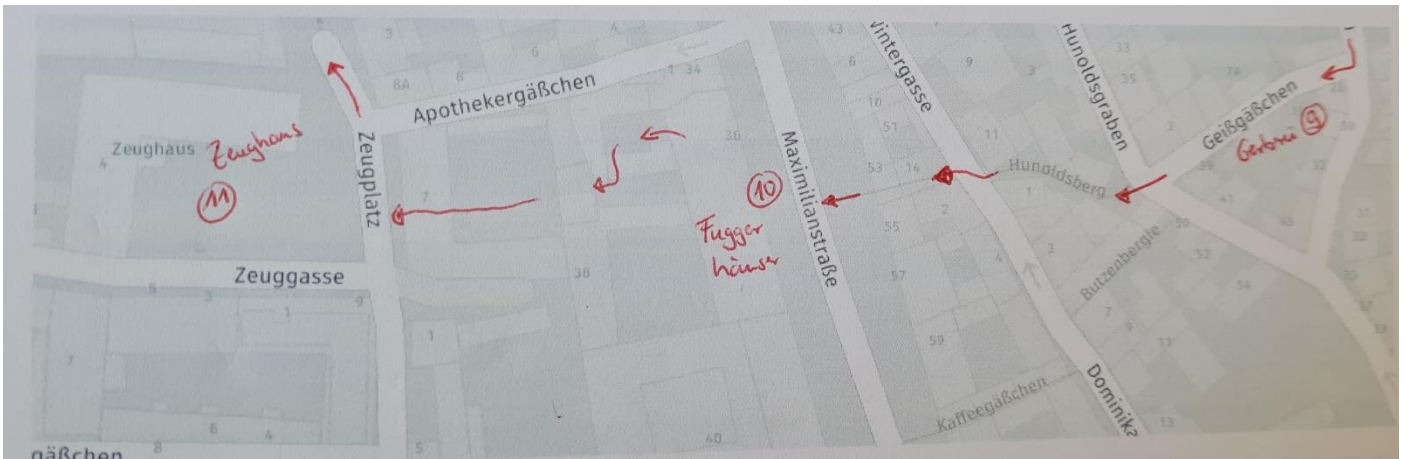
Von hier in den Vordern Lech, vorbei an einem Biergarten zum Gignouxhaus. **(Info!)**





Info zum Holbeinhaus: [hier!](#)





Durch das Geißgäßchen, vorbei an der Rückseite der Gerberei Aigner ([Info](#)) hoch zur Maximiliansstrasse und den Fuggerhäusern ([Info](#))





Durch die Fuggerinnenhöfe geht's weiter zum Zeughausplatz und zum Zeughaus ([Info](#))





Zurück zum Rathaus über den Moritzplatz und die Maximilianstraße in den Goldenen Saal ([hier](#))



Rathaus

Fuggerei

Augustusbrunnen

Merkurbrunnen

Maximiliansstrasse

Herkulesbrunnen

Wassertürme

